



EURAN KUNTA

PYHÄJÄRVEN LÄNSIRANNAN RANTA-ASEMAKAAVAN MUUTOS

KAAVASELOSTUS

Versio 1.1



2.11.2020 26.2.2021

Nosto Consulting Oy

Sisällysluettelo

1. Perus- ja tunnistetiedot	5
1.1. Tunnistetiedot	5
1.2. Kaava-alueen sijainti	5
1.3. Kaavan tarkoitus	6
2. Lähtökohdat	7
2.1. Selvitys suunnittelualueen oloista	7
Alueen yleiskuvaus	7
Luonnonympäristö ja maisema	7
Rakennettu ympäristö	8
Vesihuolto	11
Muinaisjännökset	12
Maanomistus	12
Palvelut.....	12
2.2. Suunnittelutilanne.....	12
Valtakunnalliset alueidenkäyttötavoitteet.....	12
Maakuntakaava	13
Yleiskaava	15
Ranta-asemakaava	17
Rakennusjärjestys	17
Emätilaselvitys	19
Luontoselvitys	19
Vanha rakennuskanta.....	20
Kaavan pohjakartta.....	20
Rakennuskiellot	20
3. Suunnittelun vaiheet	21
3.1. Ranta-asemakaavan suunnittelun tarve, suunnittelun käynnistäminen.....	21
Viranomaisyhteistyö.....	21
Osalliset ja vireille tulo sekä kaavaluonnos.....	21
Kaavaehdotus	22
Kaavan hyväksyminen.....	23

4. Kaavan sisältö ja perustelut	24
4.1. Kaavan rakenne	24
Mitoitus	24
Palvelut	24
Ympäristön laatua koskevien tavoitteiden toteutuminen	25
4.2. Kaavan suhde valtakunnallisiin alueidenkäyttötavoitteisiin	25
4.3. Kaavan suhde maakuntakaavoitukseen	25
4.4. Kaavan suhde muihin kaavoihin	25
4.5. Aluevaraukset	25
Korttelialueet	26
Maa- ja metsätalousalueet	26
4.6. Ranta-asemakaavan vaikutukset	26
Vaikutukset rakennettuun ympäristöön	26
Vaikutukset luontoon ja luonnonympäristöön	27
Vaikutukset Natura 2000-alueeseen	29
Taloudelliset vaikutukset	30
Yritys- ja elinkeinopoliittiset vaikutukset	30
Muut vaikutukset	30
4.7. Ympäristön häiriötekijät	30
4.8. Nimistö	30
5. Ranta-asemakaavan toteutus	31
5.1. Toteutusta ohjaavat ja havainnollistavat suunnitelmat	31
5.2. Toteuttaminen ja ajoitus	31
5.3. Toteutuksen seuranta	31

Taustamateriaali: Euran yleiskaava-alueen luontoselvitys (Luontopeili 2013).

- LIITTEET
- 1) Asemakaavan seurantalomake
 - 2) Osallistumis- ja arviointisuunnitelma
 - 3) Kaavakartta, kaavamerkinnot ja -määräykset
 - 4) Luontoselvitys
 - 5) Lausunnot kaavaluonnoksesta
 - 6) Vastine kaavaluonnoksesta annettuihin lausuntoihin
 - 7) Lausunnot kaavaehdotuksesta
 - 8) Vastine kaavaehdotuksesta annettuihin lausuntoihin

VERSIOHISTORIA

0.9	Kaavaluonnos	20.3.2020	Käsitelty Euran kunnanhallituksessa 20.4.2020 § 114
1.0	Kaavaehdotus	2.11.2020	Käsitelty Euran kunnanhallituksessa 23.11.2020 § 335
1.1	Kaava hyväksymiskäsittelyyn	26.2.2021	Hyväksytty Euran kunnanvaltuustossa __.__.2021 § __

1. Perus- ja tunnistetiedot

1.1. Tunnistetiedot

EURAN KUNTA PYHÄJÄRVEN LÄNSIRANNAN RANTA-ASEMAKAAVAN MUUTOS

Ranta-asemakaavan muutos koskee:

Kiinteistöjä 50-406-2-762 Lisä-Mäntylä, 50-406-13-19 MÄNTYLÄ, 50-406-13-71 NESTORILA, 50-406-13-72 UUSMETSÄ-KIPERI, 50-406-13-73 SUVIRANTA, 50-406-13-75 MAJALA, 50-406-13-15 MUIKKURANTA sekä 50-406-2-763 Muikkuranta 2.

Korttelia 10 (osa), maa- ja metsätalousaluetta.

Ranta-asemakaavan muutoksella muodostuu:

Kortteli 10 (osa), maa- ja metsätalousaluetta.

Suunnitteluorganisaatio

Ranta-asemakaavan muutoksen laadinnasta on vastannut dipl.ins. Pasi Lappalainen Nosto Consulting Oy:stä (Turku).

Käsittelyvaiheet

Kaavatyön vireilletulosta on kuulutettu	24.4.2020
Osallistumis- ja arviointisuunnitelma on ollut nähtävillä	27.4.2020 lähtien
Kaavaluonnos on ollut nähtävillä	27.4. – 28.5.2020
Kaavaehdotus on ollut nähtävillä	30.11.2020 – 31.12.2020
Kunta on hyväksynyt kaavan	__.__.2021

1.2. Kaava-alueen sijainti

Suunnittelualue sijaitsee Euran Kiperniemessä Pyhäjärven rannalla. Suunnittelualue sijaitsee noin 7,5 km Euran keskustasta etelään. Kiperniemessä sijaitsee pääosin loma-asumista.

Sijainnista on kartta osallistumis- ja arviointisuunnitelmassa (liite 2).

1.3. Kaavan tarkoitus

Laadittavan ranta-asemakaavamuutoksen tavoitteena on osoittaa loma-asuntojen rakennuspaikoille tarkoituksenmukainen ja nykytilannetta vastaava kokonaisrakennusoikeus. Rakennuspaikkoja (tontteja) laajennetaan tarvittaessa kauemmaksi rannasta nykyiseen ranta-asemakaavaan verrattuna, mikäli luontoarvot eivät ole tälle esteenä.

Laadittavalla ranta-asemakaavan muutoksella ei arvioida olevan valtakunnallista tai merkittävää maakunnallista vaikutusta.

2. Lähtökohdat

2.1. Selvitys suunnittelualueen oloista

Alueen yleiskuvaus

Suunnittelualue muodostuu kiinteistöistä 50-406-2-762 Lisä-Mäntylä, 50-406-13-19 MÄNTYLÄ, 50-406-13-71 NESTORILA, 50-406-13-72 UUSMETSÄ-KIPERI, 50-406-13-73 SUVIRANTA, 50-406-13-75 MAJALA, 50-406-13-15 MUIKKURANTA sekä 50-406-2-763 Muikkuranta 2.

Suunnittelualueen kokonaispinta-ala on noin 3,8 ha. Suunnittelualueella on todellista rantaviivaa noin 484 metriä ja muunnettua rantaviivaa noin 390 metriä. Suunnittelualueelle on kiinteä tieyhteys. Kiinteistöt ovat yksityisessä omistuksessa.

Luonnonympäristö ja maisema

Suunnittelualue on pääosin kallioista metsämaata ja maaperä koostuu hiekkamoreenista sekä savesta (gtkdata.gtk.fi/maankamara). Suunnittelualue rajautuu lännessä Pyhäjärveen, muuten suunnittelualueetta ympäröi tiheähkö metsäalue.

Suunnittelualueelta on laadittu luontoselvitys 23.10.2020. Selvitys on selostuksen liitteenä 4.



Suunnittelualueen rantaa. Oikealla Pyhäjärvi.



Suunnittelualan metsää. Kuvassa vanhan sähkölinjan sijainti. Samaan tilaan on sijoitettu tällä hetkellä sähköverkon maakaapeli ja vesihuollon verkostot.

Rakennettu ympäristö

Kiinteistöillä 50-406-13-71 NESTORILA, 50-406-13-73 SUVIRANTA ja 50-406-13-15 MUIKKURANTA on rakennettuina vapaa-ajan asuinrakennus, talousrakennuksia sekä sauna ja kiinteistöillä 50-406-13-72 UUSMETSÄ-KIPERI, 50-406-13-19 MÄNTYLÄ ja 50-406-13-75 MAJALA on rakennettuina vapaa-ajan asuinrakennus sekä talousrakennuksia. Kiinteistöt 50-406-2-763 Muikkuranta 2 ja 50-406-2-762 Lisä-Mäntylä ovat rakentamattomia.



Vapaa-ajan asuinrakennus ja talousrakennuksia kiinteistöllä 50-406-13-15 MUIKKURANTA.



Saunarakennus ja rantaa kiinteistöllä 50-406-13-15 MUIKKURANTA.



Vapaa-ajan asuinrakennus kiinteistöllä 50-406-13-75 MAJALA.



Vapaa-ajan asuinrakennus kiinteistöllä 50-406-13-73 SUVIRANTA.



Sauna- ja talousrakennus kiinteistöllä 50-406-13-73 SUVIRANTA.



Vapaa-ajan asuinrakennus kiinteistöllä 50-406-13-19 MÄNTYLÄ.



Vapaa-ajan asuinrakennus, saunarakennus ja savusauna kiinteistöllä 50-406-13-72 UUSMETSÄ-KIPERI.



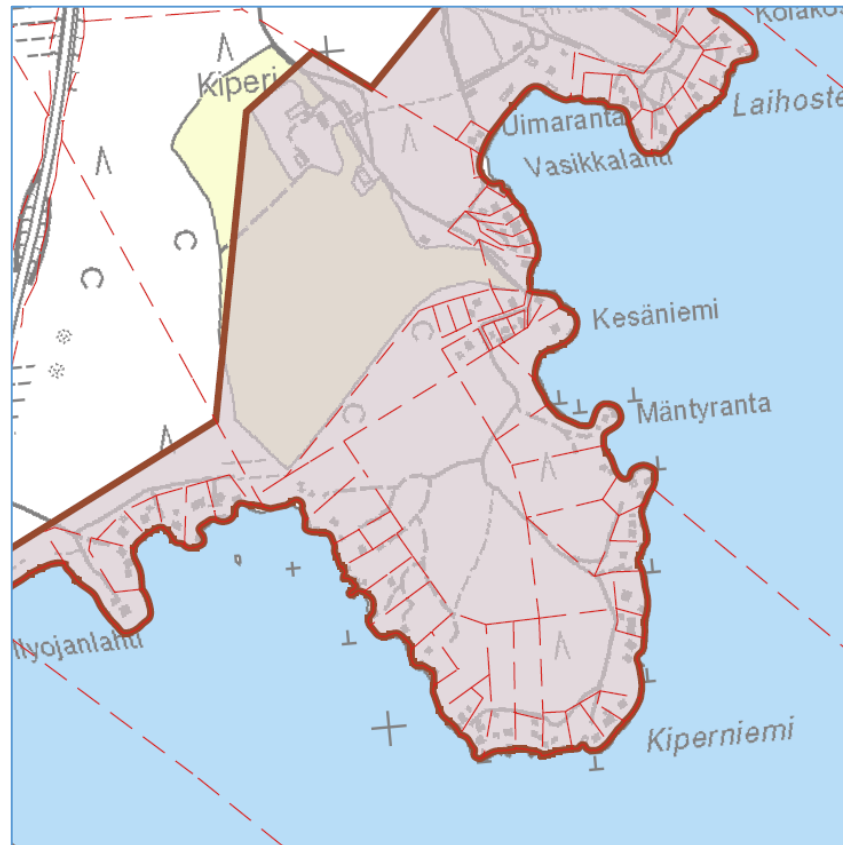
Vapaa-ajan asuinrakennus ja saunarakennus kiinteistöllä 50-406-13-71 NESTORILA.



Pihapiiriä kiinteistöllä 50-406-13-71 NESTORILA.

Vesihuolto

Suunnittelualue on kokonaisuudessaan vesihuoltolaitoksen toiminta-alue (vesijohto ja jätevesiviemäröinti). Suunnittelualueella rakennetut kiinteistöt ovat liittyneet verkostoihin.



Ote Euran vesihuoltolaitoksen toiminta-aluekartasta

Muinaisjäännökset

Suunnittelualueelta ei ole tiedossa muinaisjäännöskohteita.

Maanomistus

Kiinteistöt ovat yksityisessä omistuksessa.

Palvelut

Lähimmät palvelut sijaitsevat Euran keskustassa noin 7,5 kilometriä suunnittelualueesta pohjoiseen.

2.2. Suunnittelutilanne

Valtakunnalliset alueidenkäyttötavoitteet

Valtioneuvosto päätti valtakunnallisista alueidenkäyttötavoitteista 14.12.2017. Päätöksellä valtioneuvosto korvasi valtioneuvoston vuonna 2000 tekemän ja 2008 tarkistaman päätöksen valtakunnallisista alueidenkäyttötavoitteista. Päätös tuli voimaan 1.4.2018.

Kaavahanketta koskevat uusista valtakunnallisista alueidenkäyttötavoitteista ainakin seuraavat:

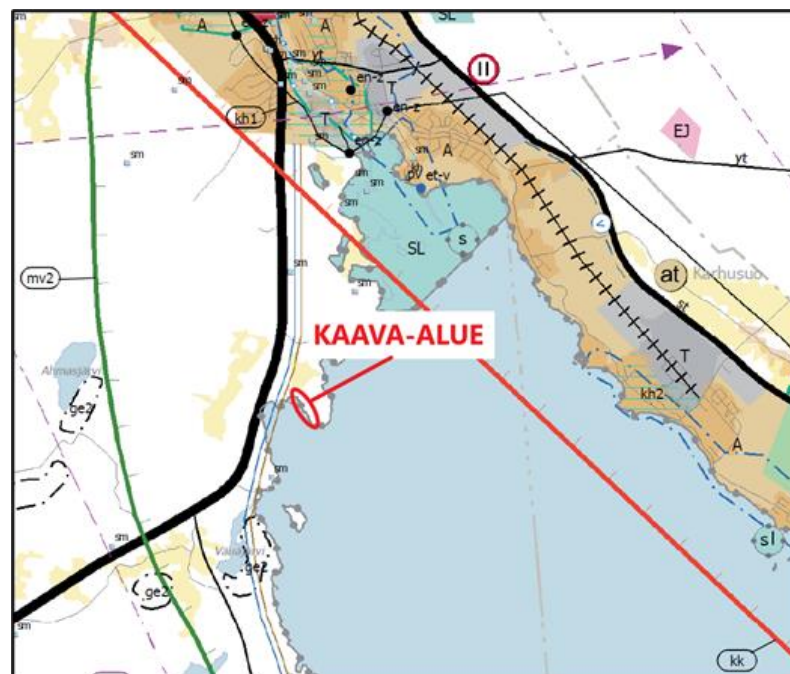
Elinvoimainen luonto- ja kulttuuriympäristö sekä luonnonvarat

- Edistetään luonnon monimuotoisuuden kannalta arvokkaiden alueiden ja ekologisten yhteyksien säilymistä.
- Huolehditaan virkistyskäyttöön soveltuvien alueiden riittävydestä sekä viheralueverkoston jatkuvuudesta.

Maakuntakaava

Suunnittelualueella on voimassa ympäristöministeriön 30.11.2011 vahvistama Satakunnan maakuntakaava, joka on saanut lainvoiman korkeimman hallinto-oikeuden päätöksellä 13.3.2013. Suunnittelualueella koskee maakuntakaavassa merkintä mv-2, jolla osoitetaan merkittävät kulttuuriympäristö- ja maisemamatkailun kehittämisen kohdevyöhykkeet. Alueella toteutettavassa alueidenkäytön suunnittelussa on kiinnitettävä erityistä huomiota matkailuelinkeinojen ja virkistyspalveluiden kehittämiseen. Suunnittelussa on otettava huomioon toimenpiteiden yhteensovittaminen kulttuuri-, maisema- ja luontoarvoihin sekä olemassa oleviin elinkeinoihin ja asutukseen.

Suunnittelualue maakuntakaavassa:



Lähde: Satakunnan maakuntakaavakartta.

	<p>MATKAILUN KEHITTÄMISVYÖHYKE</p> <p>Merkinnällä osoitetaan vyöhykkeitä, joihin kohdistuu merkittäviä matkailun kehittämistarpeita.</p>	<p><i>Vyöhykkeiden sisällä toteutettavassa alueidenkäytön suunnittelussa on kiinnitettävä erityistä huomiota matkailuelinkeinojen ja virkistyspalveluiden kehittämiseen. Suunnittelussa on otettava huomioon toteutettavien toimenpiteiden yhteensovittaminen kulttuuri-, maisema- ja luontoarvoihin sekä olemassa oleviin elinkeinoihin ja asutukseen.</i></p>
<p>-2</p>	<p>Merkinnällä osoitetaan merkittävät kulttuuriympäristö- ja maisemamatkailun kehittämisen kohdevyöhykkeet.</p>	<p><i>Matkailuun liittyviä toimintoja suunniteltaessa ja vyöhykkeen vetovoimaisuutta kehitettäessä tulee ottaa huomioon vyöhykkeen erityisominaisuudet ja niiden ominaispiirteiden säilyttäminen</i></p>

Suunnittelualueen vieressä sijaitsevaa Pyhäjärveä koskevat määräykset:

	<p>NATURA 2000 -VERKOSTOON KUULUVA ALUE</p> <p>Merkinnällä osoitetaan valtioneuvoston päätösten mukaisesti Natura 2000-verkostoon kuuluvat alueet.</p>
---	---

Koko maakuntakaava-aluetta koskevat suunnittelumääräykset:

Vesien tila

Koko maakuntakaava-alueella on yksityiskohtaisen alueidenkäytön suunnittelun oltava alueelle kohdistuvien vesienhoitosuunnitelmien ja toimenpideohjelmien toteuttamista edistävää. Vesien suojelellisesti erityisen herkillä, kaltevilla sekä eroosio- ja tulvaherkillä vesistöjen rannoilla tulee maankäyttö- ja rakennuslain mukainen alueidenkäyttö suunnitella siten, että estetään tai vähennetään ravinteiden, kiintoaineen ja haitallisten aineiden huuhtoutumista vesistöihin.

Rantarakentaminen

Rantojen suunnittelussa tulee ottaa huomioon, että rakentaminen suunnitellaan ensisijaisesti sijoitettavaksi sietokyvyltään kestäville ranta-alueille, turvaten kullakin vesistöalueella riittävät yleiset virkistyskäyttömahdollisuudet ja yhtenäisen vapaan ranta-alueen varaaminen rannan suunnittelussa. Suunnittelussa on turvattava myös maankohoamisrannikolle ominaisten luonnon kehityskulkujen alueellinen edustavuus. Rantojen suunnittelussa tulee ottaa huomioon rakennusoikeuden, yhteiskäyttöalueiden ja yleisten alueiden tasapuolinen jakautuminen eri maanomistajille, palvelujen kohtuullinen saavutettavuus ja vesihuollon järjestäminen. Omarantaisen loma-asutuksen mitoitus tulee sijoittua välille 0-8 loma-asuntoa mitoitusrantaviivakilometriä kohti. Yhteisranta-asutuksena mitoitus voi olla perustellusti suurempi.

Tieliikenne

Niitä alueita, joiden käyttöönotto edellyttää liikenneturvallisuus- tai muista syistä päätien siirtämistä tai poikittaisyhteyksien parantamista, ei pääsääntöisesti tule ottaa käyttöön ennen kuin kyseiset liikenneverkon parantamistoimenpiteet on suoritettu.

Tulvasuojelu

Alueidenkäytön suunnittelussa on otettava huomioon viranomaisten selvitysten mukaiset tulvavaara-alueet ja tulviin liittyvät riskit. Uutta rakentamista ei tule sijoittaa tulvavaara-alueille. Tästä voidaan poiketa vain, jos tarve- ja vaikutusselvityksiin perustuen osoitetaan, että tulvariskit pystytään hallitsemaan ja että rakentaminen on kestävä kehityksen mukaista. Suunniteltaessa alueelle tulville herkkiä toimintoja, tulee tulvasuojelusta vastaavalle alueelliselle ympäristöviranomaiselle varata mahdollisuus lausunnon antamiseen.

Vaihemaakuntakaava 1 ja 2

Satakunnan vaihemaakuntakaava 1 hyväksyttiin maakuntavaltuustossa 13.12.2013 ja ympäristöministeriö vahvisti kaavan 3.12.2014. Satakunnan vaihemaakuntakaava 1 sai lainvoiman korkeimman hallinto-oikeuden päätöksellä 6.5.2016. Vaihemaakuntakaavassa 1 teemana ovat Satakunnan merkittävät tuulivoimatuotannon alueet.

Satakunnan maakuntavaltuusto hyväksyi 17.5.2019 Satakunnan vaihemaakuntakaavan 2 ja maakuntavaltuuston päätös sai lainvoiman 1.7.2019. Vaihemaakuntakaavan voimaantulosta kuulutettiin 20.9.2019. Vaihemaakuntakaavan 2 teemoina ovat mm. energiantuotanto, soiden moninaiskäyttö (mm. suojelu ja virkistys), kauppa, maisema-alueet sekä rakennetut kulttuuriympäristöt. Vaihemaakuntakaava 2 yhdessä Satakunnan maakuntakaavan ja vaihemaakuntakaavan 1 kanssa ovat maankäyttö- ja rakennuslain mukaisesti ohjeena laadittaessa ja muutettaessa yleiskaavaa, asemakaavaa muutettaessa sekä ryhdyttäessä muutoin toimenpiteisiin alueiden käytön järjestämiseksi. Lisäksi viranomaisten on suunnitellessaan alueiden käyttöä koskevia toimenpiteitä ja päätettäessään niiden toteuttamisesta otettava maakuntakaava huomioon.

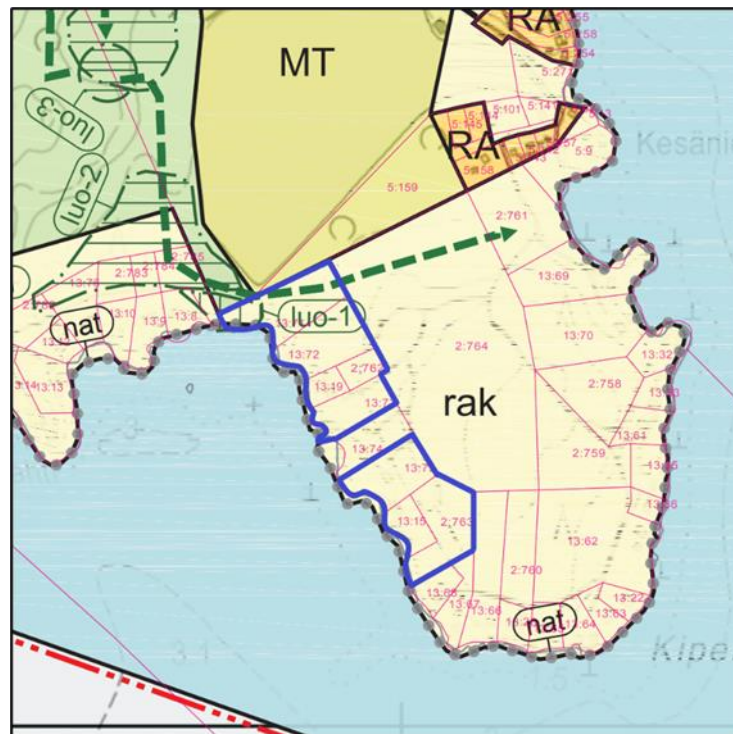
Suunnittelualueeseen ei kohdistu merkintöjä vaihemaakuntakaavoissa.

Yleiskaava

Suunnittelualueella on voimassa Euran kunnanvaltuuston 23.5.2016 hyväksymä ja 21.11.2016 osittain voimaan tullut Euran

keskustan osayleiskaava. Suunnittelualue on yleiskaavassa osoitettu ranta-asemakaava-alueeksi (rak), jossa maankäyttö ratkaistaan ranta-asemakaavoituksella. Suunnittelualueen pohjois- ja luoteisosaan on osoitettu viheryhteystarve sekä luonnon monimuotoisuuden kannalta erityisen tärkeä alue (luo-1). Alueelle ei suositella rakentamista ja alueen hoidossa huomioidaan luontoarvot. Osayleiskaavan luontoselvityksen raportin mukaan alueella sijaitsee paikallisesti arvokas *Myllynojanlahden lehto/lehdot*.

Ote suunnittelualueella voimassa olevasta osayleiskaavasta, jossa suunnittelualueen rajaus sinisellä:



Lähde: Euran keskustan osayleiskaavakartta.



RANTA-ASEMAKAAVA-ALUE.
Alueet on ranta-asemakaavoitettu. Alueen maankäyttö ratkaistaan ranta-asemakaavoituksella.



LUONNON MONIMUOTOISUUDEN KANNALTA ERITYISEN TÄRKEÄ ALUE.
Valtakunnallisesti, maakunnallisesti tai paikallisesti tärkeä elinympäristö. Alueelle ei suositella rakentamista. Alueen hoidossa huomioidaan luontoarvot.

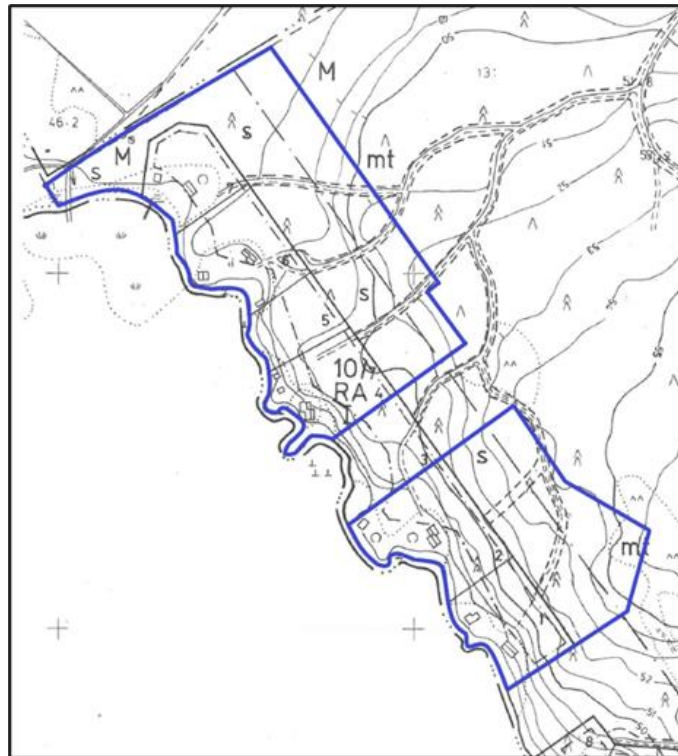


VIHERYHTEYSTARVE.
Merkinnällä on osoitettu yhteystarpeet, jotka yksityiskohtaisemmassa suunnittelussa huomioidaan ekologisina käytävinä tai hulevesien hallinnan ja ulkoilun ohjaamisen kannalta merkittävänä viheryhteysinä. Metsänhoidon ja maankäytön suunnittelun yhteydessä tulee huomioida ekologisten yhteystarpeiden kannalta riittävä puuston leveys.

Ranta-asemakaava

Suunnittelualueella on voimassa Turun ja Porin lääninhallituksen 29.2.1991 vahvistama Euran Pyhäjärven länsirannan ranta-asemakaava (hyväksytty kumotun rakennuslain mukaisena rantakaavana). Suunnittelualue on ranta-asemakaavassa osoitettu loma-asuntojen korttelialueeksi (RA), jossa rakennuspaikkaa kohti saa rakentaa enintään 80 k-m²:n loma-asunnon sekä erillisen enintään 20 k-m²:n saunan tai rakennuspaikkakohtaisesti osoitetun rakennusoikeuden sekä maa- ja metsätalousalueeksi (M), metsätalousalueen osaksi, jolla sallitaan normaali metsänhakkuu (mt) ja -uudistaminen sekä maiseman ja loma-asuntojen kannalta merkittäväksi metsätalousalueen osaksi, jolla maisema on säilytettävä (s).

Ote suunnittelualueella voimassa olevasta ranta-asemakaavasta:



Lähde: Pyhäjärven länsirannan ranta-asemakaavakartta.

Rakennusjärjestys

Euran kunnassa on voimassa Euran kunnanvaltuuston 12.12.2011 hyväksymä ja 17.1.2012 voimaan tullut Euran ja Säskylän kuntien yhteinen Pyhäjärvisuodun rakennusjärjestys.

Rakennuspaikan on oltava pinta-alaltaan vähintään 2000 m² vesistön ranta-alueelle rakennuspaikkaa muodostettaessa.

Kokonaisrakennusoikeus on 15 % rakennuspaikan pinta-alasta muulla kuin ranta-alueella sijaitsevan lomarakennuksen rakennuspaikalla. Ranta-alueella sijaitsevan lomarakennuksen rakennuspaikan rakennusoikeus on 140 m². Rakennusoikeus lasketaan rakennusten maanpäällisenä kerrostasosalana.

Lomarakennuspaikalle saa rakentaa yhden yksiasuntoisen enintään 100 m² loma-asunnon, enintään 25 m² saunarakennuksen ja enintään 20 m² vierasmajan, kuitenkin enintään rakennusoikeuden verran. Rakennuspaikalle saa lisäksi rakentaa sen käyttötarkoitukseen liittyviä talousrakennuksia kokonaisrakennusoikeuteen sisältyen. Rakennusten lukumäärä voi olla ranta-alueelle sijoittuvalla lomarakennuksen rakennuspaikalla enintään 4 rakennusta rakennusjärjestyksen vaatimukset täyttävää rakennuspaikkaa kohden.

Rakennuksen kerrosluku lähempänä kuin 40 metrin etäisyydellä rantaviivasta saa olla enintään 1. Muutoin ranta-alueelle rakennettaessa kerrosluku saa olla enintään 1½. Rakennuspaikan rajoittuessa vesistöön tai vesijättöön, tulee keskivedenkorkeuden mukaisen rantaviivan pituuden olla vähintään 30 metriä. Rakennusten alimman lattiatason tulee olla vähintään 1,5 metriä keskiveden korkeudesta yläpuolella.

Muun kuin saunarakennuksen etäisyyden keskivedenkorkeuden mukaisesta rantaviivasta tulee olla vähintään 25 metriä mikäli ei rakennuspaikan olosuhteista muuta johdu. Saunarakennuksen, jonka kerrosala on enintään 25 m² ja kerrosluku enintään 1 saa rakentaa vähintään 15 metrin etäisyydelle rantaviivasta.

Rakennettaessa ranta-alueille tulee erityistä huomiota kiinnittää rakennusten korkeusasemaan, muotoon, ulkomateriaaleihin ja värikyseen. Rakennuspaikalla tulee rantavyöhykkeen kasvillisuus pääosin säilyttää ja vain harventaminen on sallittua. Puustoa ei saa kokonaan poistaa.

Rakennus tulee sopeuttaa ranta-alueilla ympäristöön ja olemassa olevaan rakennuskantaan niin, ettei maisemakuvaa rikota. Rakennuksen värikyseen tulee valita niin, ettei rakennus tarpeettomasti erotu ympäristöstään. Rakennuksen etäisyyden rantaviivasta ja sijainnin rakennuspaikalla tulee olla sellainen, että maiseman luonnonmukaisuus mahdollisuuksien mukaan säilyy.

Rakennusjärjestys ei ole lain mukaan (MRL 14 §:n 4 momentti) ohjeena ranta-asemakaavaa laadittaessa tai muutettaessa.

Emätilaselvitys

Emätilaselvitystä ei ole tarpeen laatia, sillä suunnittelualueelle ei osoiteta uusia rakennuspaikkoja.

Luontoselvitys

Suunnittelualueelta on laadittu luontoselvitys 23.10.2020 (liite 4). Selvityksen on laatinut FM (biologi) Turkka Korvenpää Luonto- ja ympäristötutkimus Envibio Oy:stä. Selvityksen tarkoituksena oli kartoittaa alueen luontoarvoja ja arvioida niiden vaikutuksia maankäyttöön. Selvitykseen sisältyi liito-oravakartoitus, uhanalaisten ja EU:n luontodirektiivin IV-liitteen lajien esiintymien selvitys sekä luontotyyppikartoitus. Luontotyyppikartoituksessa kartoitettiin mahdolliset luonnonsuojelulain 29 §:n suojelemat luontotyypit, luonnonsuojelulain 23 §:n mukaiset luonnonmuistomerkit, vesilain 2. luvun 11 §:n mukaiset suojeltavat pienvedet, metsälain 10 §:n tarkoittamat erityisen tärkeät elinympäristöt, valtakunnalliset Metso-kriteerit täyttävät kohteet, uhanalaiset luontotyypit sekä muut luonnonarvoiltaan merkittävät luontotyypit. Selvityksen maastotyöt suoritettiin 20.5 ja 25.8.2020.

Selvitysalueella ei ole selvityksen mukaan luonnonsuojelulain suojelemia luontotyyppejä, rauhoitettuja luonnonmuistomerkkejä, vesilain suojelemia pienvesiä, metsälain erityisen tärkeitä elinympäristöjä, valtakunnalliset Metso-kriteerit täyttäviä kohteita, uhanalaisia luontotyyppejä eikä muitakaan erityisen arvokkaita luontotyyppikohteita.

Pesimälinnuston osalta selvityksessä todetaan, että selvitysalue on melkein kokonaan rakennettu eikä sovellu häiriöherkille lajeille. Pesimälinnusto on tavanomaista, eikä linnustoon perustuvia maankäyttösuosituksia ole tarpeen antaa. Erillistä lepakkokartoitusta ei tehty, koska alue on suurimmaksi osaksi jo rakennettu.

Selvitysalueelta löytyi yksi liito-oravan reviiri, joka sijaitsee selvitysalueen eteläosassa rakentamattomalla tontilla. Liito-oravan papanoita löytyi kolmen kuusen tyveltä ja yksi puista tulkittiin pesäpuuksi hyvin suuren papanamäärän (noin 200 papanaa) ja maasta havaitun risupesän perusteella. Metsä on selvityksen mukaan hyvin lajille sopivaa kuusikkoa, jossa kasvaa melko runsaasti haapaa. Lähistöllä sijaitsee lisäksi kaksi varpuspöllön pönttöä, joita liito-oravat voivat käyttää.

Liito-oravan ydinalueeksi rajattiin pesäpuun sekä toisen papanapuun ympäristö. Laji liikkuu varmasti havaittua laajemmalla alueella, mutta ydinalue on reviirin keskeisin osa, jossa ne pesivät

ja jota ne eniten muutenkin käyttävät. Liito-oravareviirin ydinalue on luonnonsuojelulain tarkoittama lisääntymis- ja levähdyspaikka ja se tulee jättää rakentamatta. Erityisen tärkeää on säästää pesäpuu ympäristöineen ja huolehtia riittävien puustoyhteyksien säilymisestä ydinalueen ulkopuolelle. Tähän riittävät tarvittaessa myös yksittäiset puut, kunhan ne eivät sijaitse 20 metriä kauempana toisistaan. Kaiken kaikkiaan turhaa puuston kaatoa on liito-oravan kannalta hyvä välttää.

Selvitysalueelta tai sen välittömästä lähiympäristöstä ei ole talletettu havaintoja Suomen ympäristökeskuksen ylläpitämään uhanalaisten lajien esiintymätietokantaan. Selvityksessä ei liito-oravan lisäksi havaittu uhanalaisia, silmälläpidettäviä, harvinaisia tai EU:n luontodirektiivin IV-liitteen lajeja, eikä niitä koskevia havaintoja ole talletettu Laji.fi-havaintotietokantaan.

Vanha rakennuskanta

Suunnittelualueella ei ole tiedossa vanhaa rakennuskantaa, joka tulisi erityisesti ottaa huomioon kaavoituksessa.

Kaavan pohjakartta

Kaavan pohjakartta (mittakaava 1:2000, mittausluokka 3) täyttää maankäyttö- ja rakennuslaissa ranta-asemakaavan pohjakartalle asetetut vaatimukset.

Rakennuskiellot

Suunnittelualueella ei ole rakennuskieltoa.

3. Suunnittelun vaiheet

3.1. Ranta-asemakaavan suunnittelun tarve, suunnittelun käynnistäminen

Kaavoitustyöhön on ryhdytty maanomistajien aloitteesta.

Viranomaisyhteistyö

Kaavatyön yhteydessä ei järjestetä viranomaisneuvottelua, koska kaavamutoksella ei arvioida olevan valtakunnallista tai merkittävää maakunnallista vaikutusta.

Viranomaisilta on pyydetty lausunnot kaavaluonnoksesta. Viranomaislausunnot pyydetään tarvittaessa lausunnot kaavaehdotuksesta.

Muu viranomaisyhteistyö on selostettu osallistumis- ja arviointisuunnitelmassa (OAS, liite 2).

Osalliset ja vireille tulo sekä kaavaluonnos

Maankäyttö- ja rakennuslain 63 §:n mukainen ranta-asemakaavan osallistumis- ja arviointisuunnitelma on laadittu 20.3.2020. Osalliset on lueteltu osallistumis- ja arviointisuunnitelmassa (OAS, liite 2).

Euran kunnanhallitus on tehnyt ranta-asemakaavatyön vireilletulopäätöksen kokouksessaan 20.4.2020 § 114. Kaavatyön vireilletulosta on kuulutettu 24.4.2020. Lisäksi osallisille on ilmoitettu vireilletulosta kirjeitse.

Euran kunnanhallitus on käsitellyt osallistumis- ja arviointisuunnitelman sekä 20.3.2020 päivätyn kaavaluonnoksen kokouksessaan 20.4.2020 § 114.

Osallistumis- ja arviointisuunnitelma sekä kaavaluonnos ovat olleet kunnassa nähtävillä 27.4. - 28.5.2020 välisenä aikana.

Kaavaluonnoksesta ei saatu nähtävilläolon aikana yhtään mielipidettä osallisilta. Kaavaluonnoksesta saatiin perusturvalautakunnan, teknisen lautakunnan (vesihuoltolaitos, yhdyskuntatekniset palvelut), Etelä-Satakunnan ympäristötoimiston, Satakunnan museon, Satakuntaliiton, Voimatel Oy/DNA Oyj:n, Satakunnan pelastuslaitoksen ja Varsinais-Suomen ELY-keskuksen lausunnot.

Kaavakarttaan on tehty lausuntojen perusteella vähäisiä muutoksia ennen kaavaehdotusvaihetta:

- Suunnittelualueella on huomioitu alueella voimassa ole Euran keskustan osayleiskaava. Korttelin 10 rakennuspaikan 7 luoteisosaan on osoitettu istutettava tai luonnontilaisena säilytettävä alueen osa osayleiskaavassa osoitetun viheryhteystarpeen toteutumiseksi.
- Korttelin 10 rakennuspaikoilla 1-2 ja 4-7 kahden erillisen rakennusalan väliin on osoitettu 8 metriä leveä johtoa varten varattu alueen osa.
- Osin korttelin 10 rakennuspaikalle 1 sekä maa- ja metsätalousalueelle on osoitettu liito-oravan lisääntymis- ja levähdyspaikka (ydinalue) merkinnällä s-1 ja kaavamääräyksellä: "s-1 merkinnällä rajatuilla alueilla ei saa rakentaa eikä hakata metsää niin, että liito-oravan lisääntymis- ja levähdyspaikka häviää tai heikentyy. Myös liito-oravan liikkuminen lisääntymis- ja levähdyspaikalta ruokailualueille on turvattava siten, että metsänkäsittelyssä säästetään riittävä määrä liikkumiseen soveltuvia puita". Samalla rakennuspaikan rakennusala on tarkistettu.
- Maa- ja metsätalousaluetta koskevaan kaavamääräykseen on lisätty lause: "Alueella tulee säilyttää liito-oravan liikkumisen kannalta riittävä puusto."
- Kaavan yleisiin määräyksiin on lisätty lause: "Natura-alueen arvot on huomioitava kaava-alueen kaikessa uudisrakentamisessa (talonrakentaminen sekä maa- ja vesirakentaminen)."

Muutokset ovat vähäisiä ja 2.11.2020 päivätty kaavakartta etenee kaavaehdotusvaiheeseen.

Kaavaehdotus

Täydennetty 26.2.2021:

Euran kunnanhallitus on käsitellyt 2.11.2020 päivätyn kaavaehdotuksen kokouksessaan 23.11.2020 § 335.

Kaavaehdotus on ollut yleisesti nähtävillä 30.11. - 31.12.2020.

Kaavaehdotuksesta saatiin yksi muistutus osallisilta sekä Varsinais-Suomen ELY-keskuksen ja Satakuntaliiton lausunnot. Euran perusturvalautakunnalla, teknisellä lautakunnalla eikä Satakunnan Museolla ollut huomautettavaa kaavaehdotuksesta. Lausunnot ja muistutus ovat selostuksen liitteenä 7 ja kaavan laatijan vastine lausuntoihin ja muistutukseen liitteenä 8.

2.11.2020 päivättyyn kaavaehdotukseen on tehty lausuntojen perusteella vähäinen muutos ennen kaavan hyväksymiskäsittelyä:

- maa- ja metsätalousaluetta (M) koskevaa kaavamääräystä on täydennetty muotoon "Alueella tulee säilyttää liito-oravan pesäpuu ja liikkumisen kannalta riittävä puusto."

Muutos on vähäinen ja 26.2.2021 uudelleenpäivätty kaavakartta etenee hyväksymiskäsittelyyn.

Kaavan hyväksyminen

Euran kunnanvaltuusto on hyväksynyt 26.2.2021 päivätyn Pyhäjärven länsirannan ranta-asemakaavamuutoksen kokouksessaan __.__.2021 § __.

4. Kaavan sisältö ja perustelut

4.1. Kaavan rakenne

Kaavamuutos koskee kiinteistöjä 50-406-2-762 Lisä-Mäntylä, 50-406-13-19 MÄNTYLÄ, 50-406-13-71 NESTORILA, 50-406-13-72 UUSMETSÄ-KIPERI, 50-406-13-73 SUVIRANTA, 50-406-13-75 MAJALA, 50-406-13-15 MUIKKURANTA sekä 50-406-2-763 Muikkuranta 2.

Kaavamuutoksella muodostuu loma-asuntojen korttelialuetta (RA-1, RA-2) sekä maa- ja metsätalousaluetta (M).

Mitoitus

Kaava-alueen yksityiskohtainen mitoitus on esitetty asemakaavan seurantalomakkeella (liite 1).

Pinta-alat

Kaava-alue on pinta-alaltaan yhteensä noin 3,8 hehtaaria.

Loma-asuntojen korttelialuetta on noin 3,2 hehtaaria ja maa- ja metsätalousaluetta noin 0,6 ha.

Kerrosalat

Loma-asuntojen korttelialueelle on osoitettu rakennusoikeutta yhteensä 1 160 k-m². Kaavamuutosalueella kokonaisrakennusoikeus lisääntyy 560 kerrosneliömetriä. Rakennuspaikkakohtaiset kokonaisrakennusoikeudet (180 – 200 k-m²) eivät ole mitenkään erityisen suuria. Alueen kokonaistehokkuus säilyy lisäyksestä huolimatta hyvin väljänä (e=0,03).

Ranta-asemakaavan muutoksen mahdollistaman rakennusoikeuden lisäystä perustellaan ensisijaisesti muuttuneilla vapaa-ajan-asumisen tarpeilla. Vapaa-ajanasunnoilla vietetään aikaa aiempaa enemmän.

Kaavamuutosalue on vesihuoltolaitoksen toiminta-aluetta, ja rakennetut kiinteistöt on liitetty vesihuoltolaitoksen verkostoihin (vesijohto- ja jätevesiviemärointi). Lisääntyvästä rakennusoikeudesta ei aiheudu terveystarpeita.

Palvelut

Lähimmät palvelut sijaitsevat Euran keskustassa noin 7,5 kilometriä suunnittelualueesta pohjoiseen.

Ympäristön laatua koskevien tavoitteiden toteutuminen

Kaavam muutoksen seurauksen ympäristön laatu ei muutu. Luonnon merkittävimmät piirteet ja alueet jäävät rakentamisen ulkopuolelle. Kaavassa liito-oravan lisääntymis- ja levähdyspaikka (ydinalue) on osoitettu tarkoituksenmukaisen merkinnöin ja kaavamääräyksin ja maa- ja metsätalousalueelle on annettu puustoa koskeva määräys liito-oravan liikkumisen turvaamiseksi. Lisäksi suunnittelualueen pohjoisosaan on osoitettu istutettava tai luonnontilaisena säilytettävä alueen osayleiskaavassa osoitetun viheryhteystarpeen toteutumiseksi.

Ranta-asemakaavan muutos ei hajauta yhdyskuntarakennetta. Noudattamalla kaavassa rakentamisesta annettuja määräyksiä alueen toteutus ei vaaranna luonto-, maisema- tai kulttuuriarvoja. Kaavassa on tarkoituksenmukaisin aluevarauksin, merkinnöin ja määräyksin pyritty vähentämään rakentamisesta johtuvia vaikutuksia sekä turvattu terveellisen ja turvallisen ympäristön muodostuminen.

4.2. Kaavan suhde valtakunnallisiin alueidenkäyttötavoitteisiin

Kaavalla ei ole valtakunnallista merkitystä. Rakentamisalueiden tuntumaan on jätetty riittävästi vapaa-alueita yleistä virkistyskäyttöä varten.

4.3. Kaavan suhde maakuntakaavoitukseen

Maakuntakaavassa kaava-alueelle ei ole osoitettu aluevaraus- tai kohdemerkintöjä. Kaava-alueelle on osoitettu kehittämisperiaate-merkintä *matkailun kehittämisvyöhyke*. Kaavamuuotos edistää maakuntakaavan toteutumista.

4.4. Kaavan suhde muihin kaavoihin

Ranta-asemakaavan muutoksella ei ole merkittävää vaikutusta muihin ranta-asemakaava-alueisiin. Kaava toteuttaa myös alueella voimassa olevan osayleiskaavan tavoitteita.

4.5. Aluevaraukset

Kaavamerkinnät ovat ympäristöministeriön voimassa olevien ohjeiden mukaisia.

Liitteenä ovat kaavakartta, kaavamerkinnät ja -määräykset (liite 3).

Korttelialueet

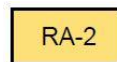
Kortteli 10 (rakennuspaikat 1, 2, 6 ja 7)



Loma-asuntojen korttelialue, jonka rakennuspaikalle saa rakentaa yhden yksiasuntoisen lomarakennuksen, vierasmajan, saunarakennuksen sekä alueen käyttötarkoitusta palvelevia talousrakennuksia. Rakennusten yhteenlaskettu kerrosala saa olla enintään 200 k-m². Lomarakennuksen kerrosala saa olla enintään 120 k-m², saunarakennuksen enintään 25 k-m² ja vierasmajan enintään 20 k-m².

Alueelle on osoitettu liito-oravan lisääntymis- ja levähdyspaikka (ydinalue) kaavamerkinnällä s-1.

Kortteli 10 (rakennuspaikat 4 ja 5)



Loma-asuntojen korttelialue, jonka rakennuspaikalle saa rakentaa yhden yksiasuntoisen lomarakennuksen, vierasmajan, saunarakennuksen sekä alueen käyttötarkoitusta palvelevia talousrakennuksia. Rakennusten yhteenlaskettu kerrosala saa olla enintään 180 k-m². Lomarakennuksen kerrosala saa olla enintään 100 k-m², saunarakennuksen enintään 25 k-m² ja vierasmajan enintään 20 k-m².

Maa- ja metsätalousalueet

Korttelialueiden ulkopuolinen alue on ranta-asemakaavassa osoitettu maa- ja metsätalousalueeksi.



Maa- ja metsätalousalue.
Alueella tulee säilyttää liito-oravan pesäpuu ja liikkumisen kannalta riittävä puusto.

Alueelle on osoitettu liito-oravan lisääntymis- ja levähdyspaikka (ydinalue) kaavamerkinnällä s-1.

4.6. Ranta-asemakaavan vaikutukset

Ranta-asemakaavan muutoksessa on otettu huomioon luonnon-suojelu, maisema-arvot, vesiensuojelu ja vesihuollon järjestäminen sekä vesistön, maaston ja luonnon ominaispiirteet. Rakennuspaikkojen huolellisella suunnittelulla ranta-asemakaavan toteuttaminen aiheuttaa mahdollisimman vähän muutoksia luonnonympäristössä.

Vaikutukset rakennettuun ympäristöön

Väestörakenne ja -kehitys alueella

Kaavamuutoksella ei arvioida olevan merkittävää vaikutusta alueen väestönkehitykseen. Kaavassa ei osoiteta uusia rakennuspaikkoja.

Yhdyskuntarakenne

Kaava-alueelle on kiinteä tieyhteys ja alueelta on riittävät yhteydet olemassa olevaan kunnan palveluverkkoon. Kaavasta ei aiheudu erityisiä vaikutuksia yhdyskuntarakenteen kannalta.

Kaava-alueen läheisyydessä on loma-asutusta. Kaavalla ei hajauteta yhdyskuntarakennetta.

Vapaa liikkumismahdollisuus ei vähene kaavamuutoksen seurauksena.

Kaava-alueen rakennetut kiinteistöt on liitetty vesihuoltolaitoksen verkostoihin (vesijohto- ja jätevesiviemäröinti). Kaava-alueelle on osoitettu erillinen johtoa varten varattu alueen osa.

Palvelut

Kaava tukeutuu olemassa oleviin palveluihin. Lähimmät palvelut ovat Euran keskustassa noin 7,5 kilometrin päässä. Palvelut ovat kohtuullisen hyvin saavutettavissa suunnittelualueelta.

Liikenne

Kaavaratkaisulla ei ole tiedossa merkittävää vaikutusta liikenteen määrään.

Rakennettu kulttuuriympäristö ja muinaismuistot

Suunnittelualueelta ei ole tiedossa kiinteitä muinaismuistoja eikä rakennetun kulttuuriympäristön arvokohteita.

Virkistys

Kaavaratkaisun vaikutus virkistysalueen määrään on vähäinen.

Vaikutukset luontoon ja luonnonympäristöön

Maisemarakenne, luonnonolot

Kaavamuutoksessa korttelin 10 rakennuspaikkoja on hieman laajennettu muutettavan kaavan maa- ja metsätalousalueelle. Muutettavassa kaavassa maa- ja metsätalousalueelle on osoitettu myös metsätalousalueen osia, joilla sallitaan normaali metsänhaku ja -uudistaminen (mt) sekä maiseman ja loma-asuntojen kannalta merkittävä metsätalousalueen osa, jolla maisema on säilytettävä (s). Muutettavassa kaavassa s-alueen tarkoitus on ollut varmistaa riittävän puuston säilyttäminen lomarakennuspaikkojen ja M-alueen välillä suojavyöhykkeenä mahdollisten metsänhakkuiden varalta.

Käsillä olevan kaavamuutoksen yleisissä kaavamääräyksissä on ohjattu rakentamista siten, että rakentaminen sopeutuisi maisemaan. Rakennusten tulee lisäksi sopeutua ympäristöön ja olemassa olevaan rakennuskantaan niin, ettei maisemakuvaa rikota ja rakennuksen väri on valittava niin, ettei rakennus tarpeettomasti erotu ympäristöstään. Rakennuspaikalla tulee rantavyöhykkeen kasvillisuus pääosin säilyttää, vain harventaminen on sallittua eikä puustoa ei saa kokonaan poistaa. Lisäksi ranta-asemakaavamuutoksen yhteydessä kaava-alueella tulee voimaan MRL 128 §:n mukainen toimenpiderajoitus.

Maaston pinnanmuodostus on vaihtelevaa, joten rakentaminen vaikuttaa varsin vähän kaukomaisemiin. Kaavamuutoksessa osoitettu rannanpuoleinen rakennusala noudattaa pitkälti muutettavassa kaavassa osoitettua rakentamisen rajaa eikä kaavamuutoksessa osoitetun lisärakentamisen arvioida vaikuttavan erityisesti alueen rantamaisemaan. Rakennuspaikoilla maa- ja metsätalousalueen puoleinen rakennusala on pääosin metsäistä aluetta, jolla olemassa oleva puusto antaa näkösuojaa katsottaessa Pyhäjärveltä kohti Kiperniemeä. Vaikka rakennusala on puustoista ja puustoa joudutaisiin lisärakentamisen myötä alueelta hieman poistamaan, on kaavassa annettu määräyksiä koskien puuston säilyttämistä rakennuspaikoilla ja kaavamuutoksen myötä alueella tulee voimaan myös MRL 128 §:n mukainen toimenpiderajoitus. Lisäksi maa- ja metsätalousalueella on säilytettävä myös liito-oravan liikkumisen kannalta riittävä puusto. Kokonaisarvion mukaan alueen maisemakuva tulee lisärakentamisen myötä muuttumaan hieman, mutta muutoksen ei arvioida olevan kovinkaan merkittävä, sillä käytännössä kaava-alue on jo lähes rakennettua.

Kaavassa on huomioitu alueen luontoarvot. Luontoselvityksessä alueelle annettujen maankäyttöohjeiden mukaisesti liito-oravan lisääntymis- ja levähdyspaikka on osoitettu kaavassa merkinnällä s-1 ja kaavamääräyksellä "s-1-merkinnällä rajatuilla alueilla ei saa rakentaa eikä hakata metsää niin, että liito-oravan lisääntymis- ja levähdyspaikka häviää tai heikentyy. Myös liito-oravan liikkuminen lisääntymis- ja levähdyspaikalta ruokailualueille on turvattava siten, että metsänkäsittelyssä säästetään riittävä määrä liikkumiseen soveltuvia puita."

Euran keskustan osayleiskaavassa osin suunnittelualueen luoteisosaan osoitettu luo-1-alue (Myllyojan lehdot) on kaavamuutoksessa osoitettu osin istutettavaksi tai luonnontilaisena säilytettäväksi alueen osaksi. Yleiskaavassa osoitettua luo-1-aluetta ei kaa-

vamuutoksessa ollut tarkoituksenmukaista rajata korttelin 10 rakennuspaikan 7 alueelle, sillä rakennuspaikan luoteiskulma on käytännössä rakennettu eikä myöskään ranta-asemakaavan muutostyön yhteydessä laaditussa luontoselvityksessä havaittu kyseisellä alueella erityisiä luontoarvoja.

Pohjavedet ja pienilmasto

Alue ei ole luokiteltua pohjavesialuetta. Kaavalla ei ole oleellista vaikutusta pienilmastoon.

Maa- ja kallioperä

Alueen maaperä on pääosin hiekkamoreenia sekä savea (Lähde: <http://gtkdata.gtk.fi/maankamara/#>). Alueen rakennettavuus on hyvä.

Vaikutukset Natura 2000-alueeseen

Pyhäjärven vesialue kuuluu suunnittelualueen välittömässä läheisyydessä Natura 2000 -verkoston kohteeseen *Pyhäjärvi FI0200161*. Alueen pinta-ala on 15297 hehtaaria. Pyhäjärven pohjoisin osa kuuluu Natura 2000 -verkoston kohteeseen *Harolanlahti FI0200026*. Luonnonsuojelulain 10. luvun 64 § määrätään, että Natura 2000-verkoston kuuluvan alueen suojelun perusteena olevia luonnonarvoja ei saa merkittävästi heikentää. Luonnonsuojelulain 10. luvun 65 § määrätään, että jos hanke tai suunnitelma joko yksistään tai tarkasteltuna yhdessä muiden hankkeiden ja suunnitelmien kanssa todennäköisesti merkittävästi heikentää valtioneuvoston Natura 2000 -verkoston ehdottaman tai verkostoon sisällytetyn alueen niitä luonnonarvoja, joiden suojelemiseksi alue on sisällytetty tai on tarkoitus sisällyttää Natura 2000 -verkostoon, hankkeen toteuttajan tai suunnitelman laatijan on asianmukaisella tavalla arvioitava nämä vaikutukset. Sama koskee sellaista hanketta tai suunnitelmaa alueen ulkopuolella, jolla todennäköisesti on alueelle ulottuvia merkittäviä haitallisia vaikutuksia.

Tiivistelmässä Natura 2000 -alueen suojeluperusteista (Valtioneuvoston päätös 2018 tietojen tarkistamisesta ja verkoston täydentämisestä) Pyhäjärven (alueen tunnus FI0200161) suojelutavoitteen määrittelyssä todetaan, että kaikki tietolomakkeella kohdissa 3.1 ja 3.2 mainitut luontotyypit ja lajit kuuluvat alueen suojeluperusteisiin ja kaikkien niiden suojelutavoitteena on vähintään alueen merkityksen säilyttäminen osana verkostoa. Lisäksi alueen suojelussa painotetaan muun muassa seuraavia asioita:

- Alueella vallitseva luontotyyppien ja lajien sekä niiden elinympäristöjen tila säilytetään turvaamalla luonnon omien prosessien mukainen kehitys
- Alueella vallitseva luontotyyppien ja lajien sekä niiden elinympäristöjen tila säilytetään alueen käyttöä ohjaamalla sekä hoitotoimenpiteillä.

Maaston pinnanmuodostus on vaihtelevaa, joten rakentaminen vaikuttaa varsin vähän kaukomaisemiin. Lähempää tarkastellen maisemakuva muuttuu. Koska ympäristö on jo aiemman rakentamisen myötä otettu rakentamiskäyttöön, ei muutos ole kovin merkittävä. Kaavalla ei arvioida toteutuessaan olevan sellaisia Natura 2000 -alueen luonnonarvoja vähentäviä vaikutuksia, jotka edellyttäisivät erillistä LSL 65 §:n mukaista Natura-vaikutusten arviointia. Natura-alue sijaitsee kuitenkin varsinaisen kaava-alueen ulkopuolella ja kaava-alueella rantoja koskevat toimenpiteet edellyttävät vesilain mukaista toimenpidelupaa.

Kaavan yleisissä määräyksissä määrätään, että Natura-alueen arvot on huomioitava kaava-alueen kaikessa uudisrakentamisessa (talonrakentaminen sekä maa- ja vesirakentaminen).

Taloudelliset vaikutukset

Kaavalla ei ole suoria taloudellisia vaikutuksia muille kuin maanomistajille.

Yritys- ja elinkeinopoliittiset vaikutukset

Kaavamuutoksella ei arvioida olevan merkittäviä vaikutuksia alueen yritys- ja elinkeinopoliitiikkaan.

Muut vaikutukset

Kaavamuutoksella ei ole olennaisia vaikutuksia terveyteen tai turvallisuuteen, eri väestöryhmiin, sosiaalisiin oloihin tai kuntatalouteen.

4.7. Ympäristön häiriötekijät

Alueella tai sen lähellä ei ole häiriöitä aiheuttavia toimintoja.

4.8. Nimistö

Ranta-asemakaavan muutoksessa ei muodostu uusia nimettyjä kohteita.

5. Ranta-asemakaavan toteutus

5.1. Toteutusta ohjaavat ja havainnollistavat suunnitelmat

Ranta-asemakaavan muutoksen yhteydessä ei ole laadittu erityisiä toteutusta ohjaavia suunnitelmia. Ranta-asemakaavan toteutusta ohjaa kaavakartan lisäksi tämä kaavaselostus.

5.2. Toteuttaminen ja ajoitus

Alueen toteuttaminen voidaan käynnistää, kun ranta-asemakaavan muutos on tullut kuulutuksella voimaan. Maanomistajat vastaavat ranta-asemakaavan toteuttamisesta omistamillaan maa-alueilla.

5.3. Toteutuksen seuranta

Alueen toteutuksen seurannasta ja valvonnasta vastaa Euran kunta.

Turussa ~~2.11.2020~~ 26.2.2021

Nosto Consulting Oy

Pasi Lappalainen
dipl.ins.