

RA = loma-asuntoalue

VL = lähivirkistysalue

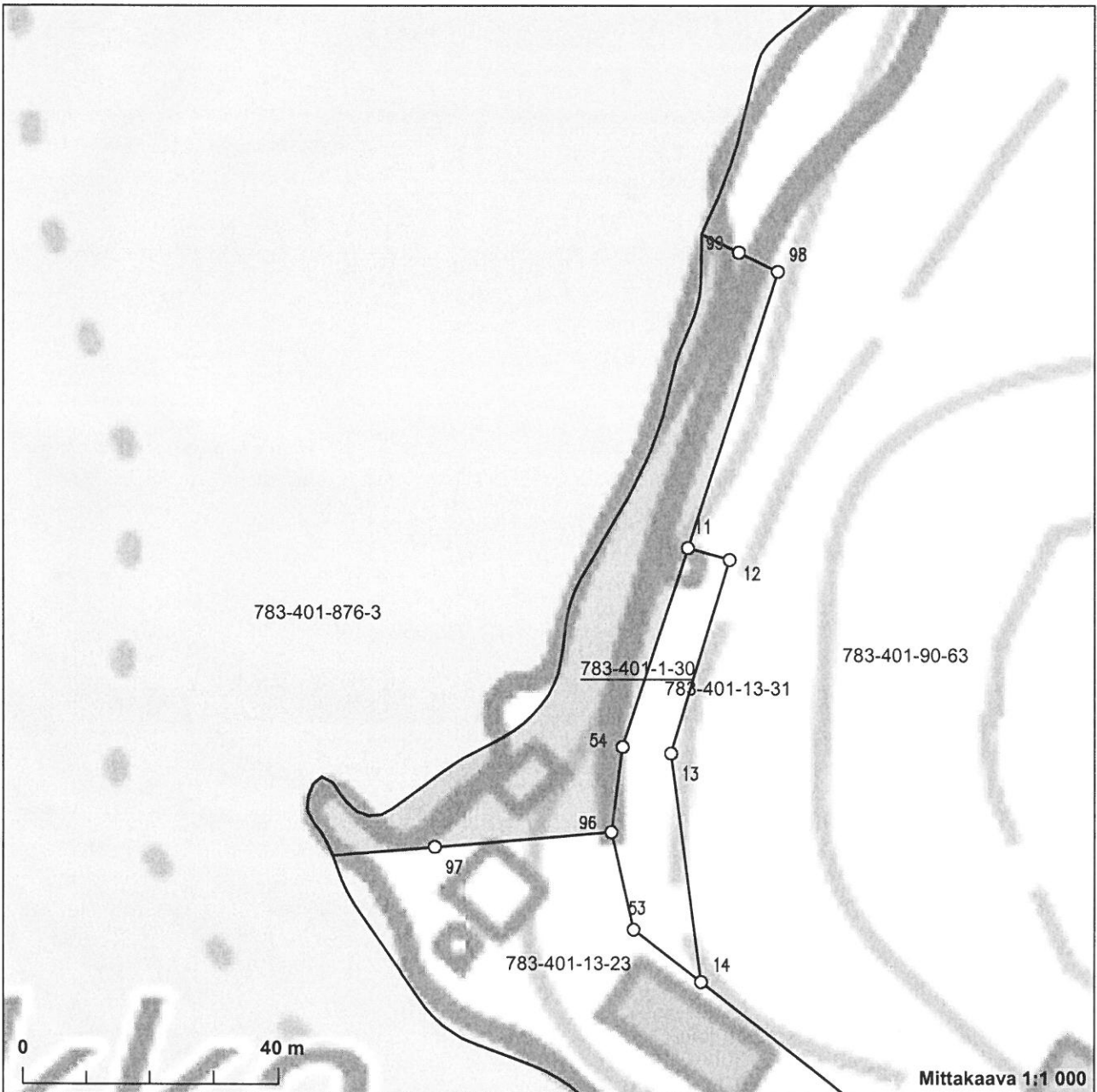


Kiinteistötunnus: 783-401-1-30  
 Nimi: KOTKANNIEMI I  
 Rekisteriyksikkölaji: Tila  
 Kunta: Säkylä (783)  
 Palstojen lukumäärä: 1

Rekisteriyksikön alueella on asemakaava ja yleiskaava.

Tulostettu kiinteistötietojärjestelmästä 1.11.2019.

Kiinteistörekisterin tiedoissa voi olla puutteita ja epätarkkuuksia. Rekisteriyksikön tarkka alueellinen ulottuvuus selviää toimitusasiakirjoista ja maastosta. Rekisteritiedoista katso tarkemmin [www.maanmittauslaitos.fi/rekisteritiedot](http://www.maanmittauslaitos.fi/rekisteritiedot).



6780525

Koordinaatisto: ETRS-TM35FIN  
 Taustakartta on viitteellinen.

6780355  
 243585

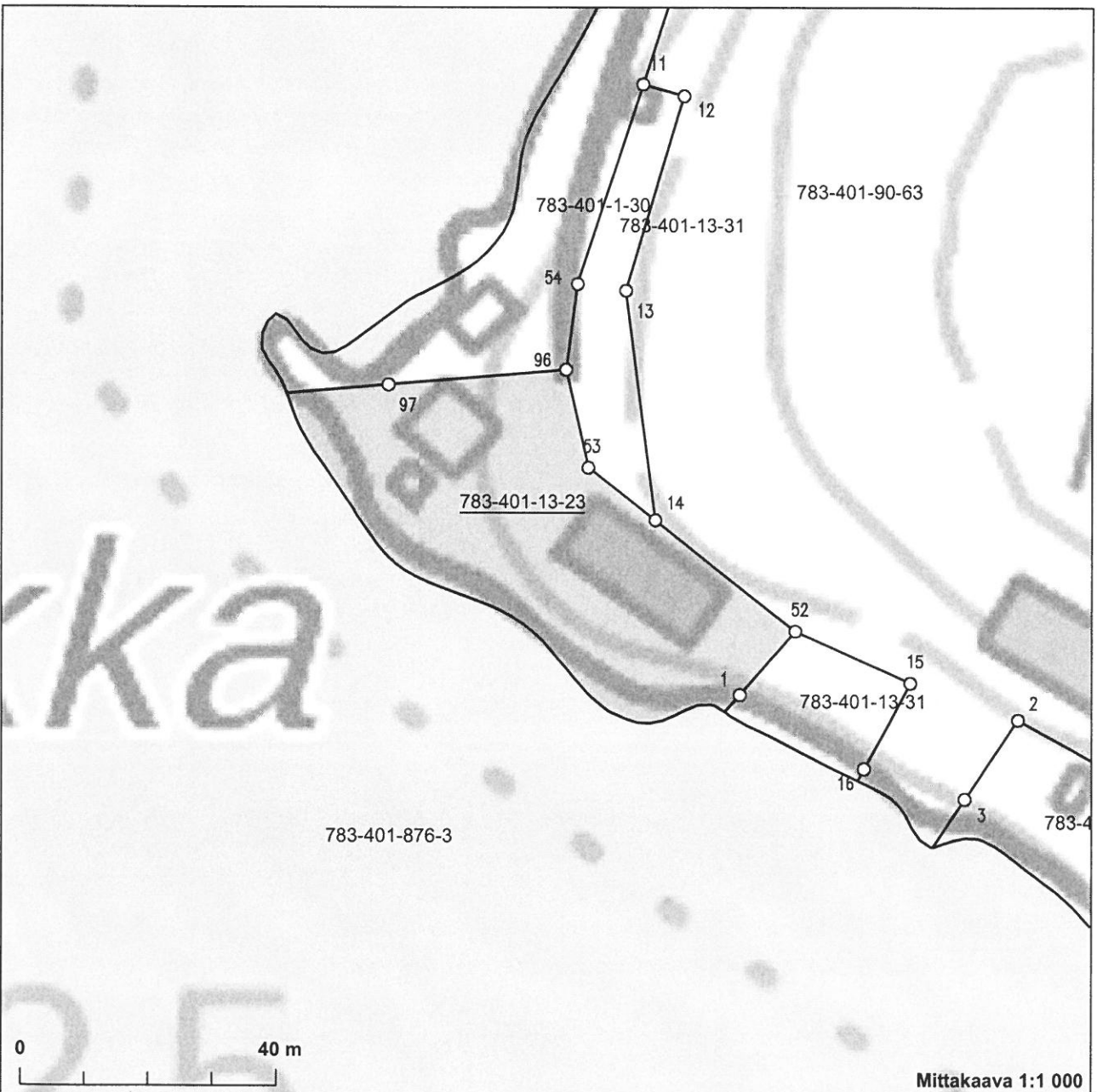


Kiinteistötunnus:	783-401-13-23
Nimi:	KOTKANNIEMI II
Rekisteriyksikkölaji:	Tila
Kunta:	Säkylä (783)
Palstojen lukumäärä:	1

Rekisteriyksikön alueella on asemakaava ja yleiskaava.

Tulostettu kiinteistötietojärjestelmästä 1.11.2019.

Kiinteistörekisterin tiedoissa voi olla puutteita ja epätarkkuuksia. Rekisteriyksikön tarkka alueellinen ulottuvuus selviää toimitusasiakirjoista ja maastosta. Rekisteritiedoista katso tarkemmin [www.maanmittauslaitos.fi/rekisteritiedot](http://www.maanmittauslaitos.fi/rekisteritiedot).



6780452

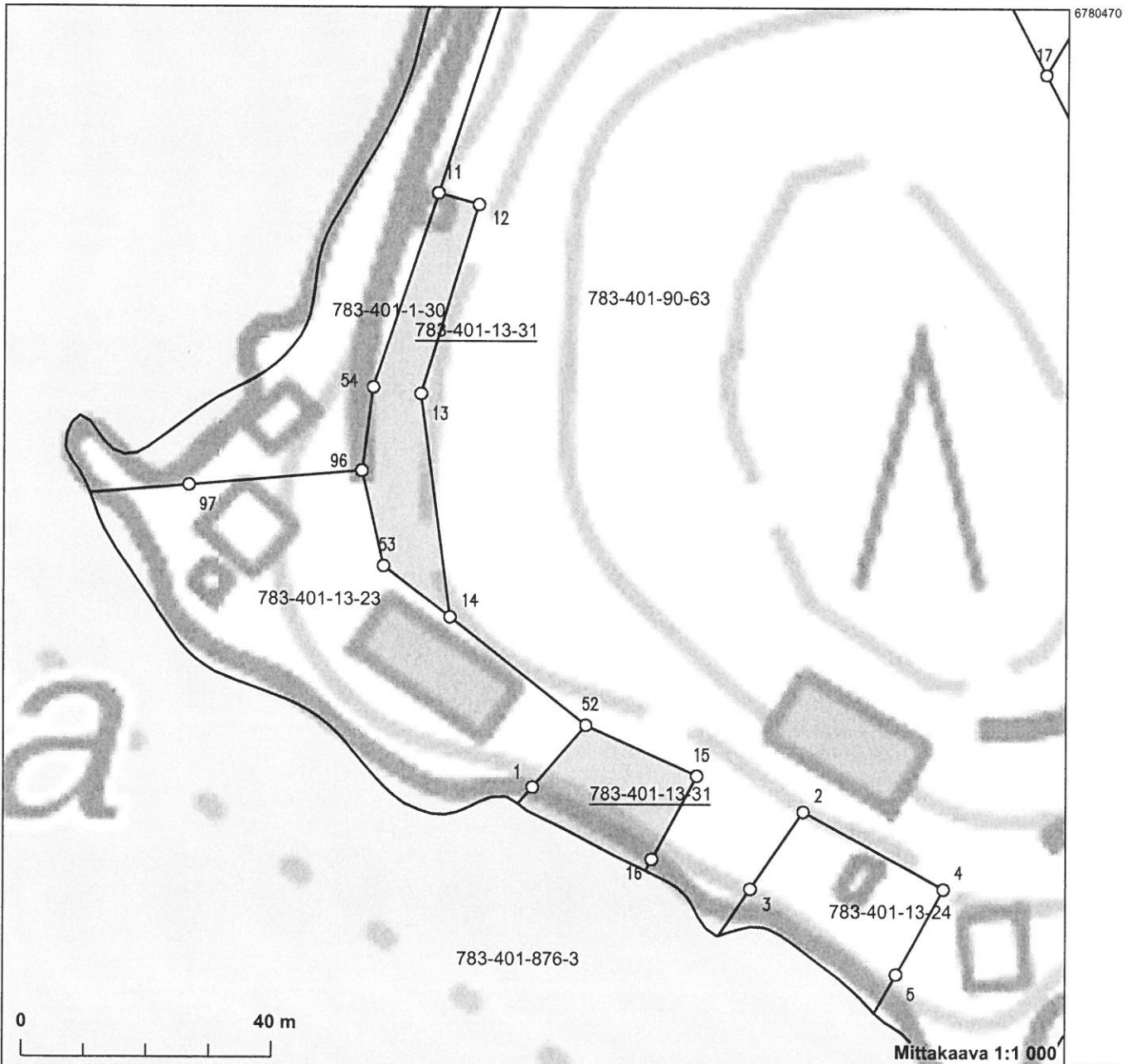


Kiinteistötunnus: 783-401-13-31  
 Nimi: RANTATONTTI  
 Rekisteriyksikkölaji: Tila  
 Kunta: Säkylä (783)  
 Palstojen lukumäärä: 2

Rekisteriyksikön alueella on asemakaava ja yleiskaava.

Tulostettu kiinteistötietojärjestelmästä 1.11.2019.

Kiinteistörekisterin tiedoissa voi olla puutteita ja epätarkkuuksia. Rekisteriyksikön tarkka alueellinen ulottuvuus selviää toimitusasiakirjoista ja maastosta. Rekisteritiedoista katso tarkemmin [www.maanmittauslaitos.fi/rekisteritiedot](http://www.maanmittauslaitos.fi/rekisteritiedot).



Koordinaatisto: ETRS-TM35FIN  
 Taustakartta on viitteellinen.